


Le château de Pierre II



Dès la constitution de leur association, il y a seize ans, les Amis du Pays de Guingamp, stimulés par l'un d'eux, Georges Brujan, se sont attachés à sortir le château de l'oubli où il était enfoui. Seul le nom « école du château » évoquait vaguement sa lointaine existence. Ce qui en subsistait depuis sa destruction partielle n'était désigné – comme les fragments discontinus de l'ancienne enceinte fortifiée – que par le mot de « remparts ».

L'école du château ayant été transférée plus bas à Trotrieux, ses anciens locaux étaient inoccupés en grande partie. Avec l'accord de la municipalité de l'époque, l'aide des services techniques municipaux, le sommet des courtines sud et est fut ainsi désherbé, les embrasures des fenêtres de la courtine est, déblayées et une partie des tours débarrassée de toutes sortes de remblais d'âges variés. Ainsi apparurent des petites embrasures voûtées avec coussièges de granit, un portillon au 1^{er} étage au sud, des vestiges d'escaliers en pierre de taille, un puits dans la tour nord-est. Des fragments de granit taillé, des tessons de poterie étaient soigneusement triés et conservés.

Tiré de la revue « les Amis du Pays de Guingamp » Juin 2001,
devenue en 2002 « les Amis du Patrimoine de Guingamp »

Ces travaux passionnaient non seulement les membres de l'Association qui maniaient la pelle et la pioche, trimbalaient seaux et brouettes, mais aussi de nombreux bénévoles venus les aider lors des quelques chantiers annoncés dans la presse. D'une année sur l'autre, les curieux venaient voir « où on en était ».

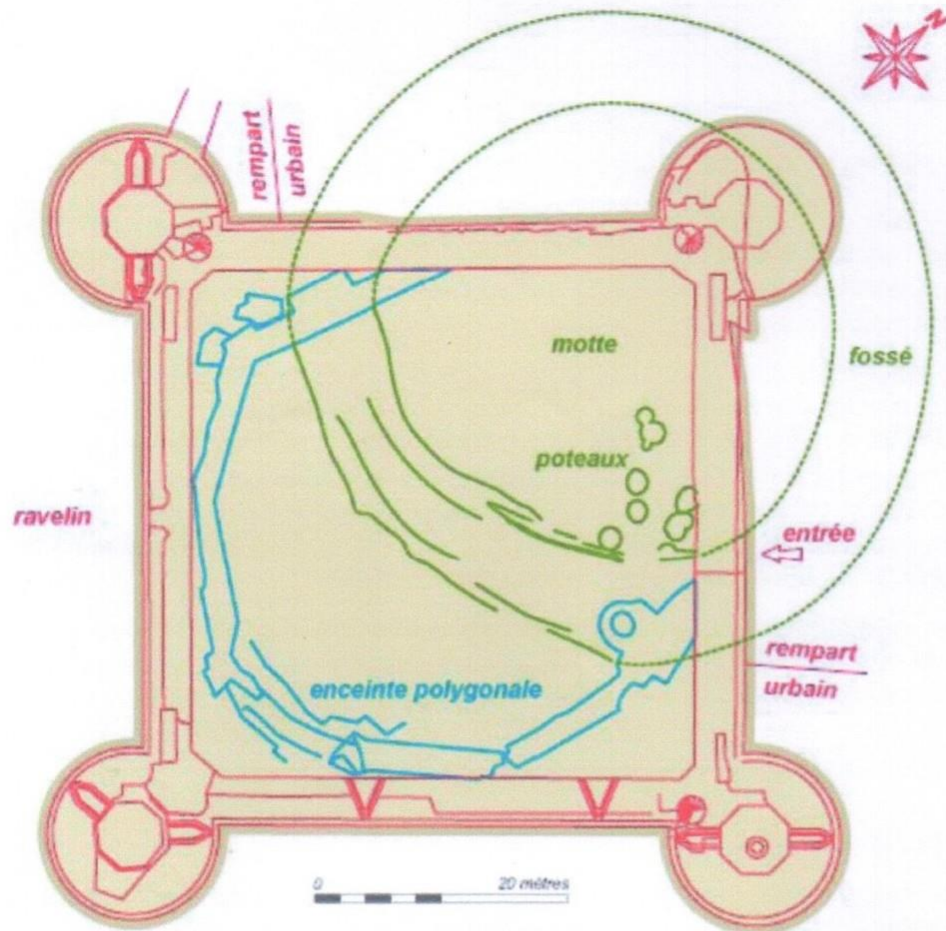
En 1992, nous n'avions encore que « gratté la surface » (sauf cependant dans deux tours), les Monuments Historiques nous interdisaient de poursuivre. C'était pourtant l'époque où, grâce au mémoire de Nicolas Cozic, on voyait se dessiner plus nettement l'histoire du château.

Il fallut donc s'arrêter ; la municipalité n'insista pas, il n'y eut plus de chantier, tout resta en l'état.



Légende

- Le premier château.
En ligne continue : le fossé mis à jour lors des fouilles archéologiques.
En pointillés : l'emprise reconstituée du château primitif.
- L'enceinte polygonale du château du XII^e siècle.
- L'emplacement de la 4^e tour de la forteresse du XV^e siècle.



- emprise de la motte du XI^e siècle
- emprise de l'enceinte polygonale des XII^e-XIV^e siècles
- emprise de la forteresse d'artillerie du XV^e siècle

Plan des diverses fortifications du XI^e au XV^e siècle.
© SRA / INRAP.

Fouilles de 1992



De gauche à droite : Jean-Louis Pinson, M. Le Méléder, Melle Le Cun, Georges Brujan, Daniel Morfoise, Antoine Riou, Madame Toulet.

Fouilles de 1992



De gauche à droite : Jean-Louis Pinson, M. Le Méléder, Melle Le Cun, Daniel Morfoise, Antoine Riou, Madame Toulet, Patrick Henri, Madame Toulet.

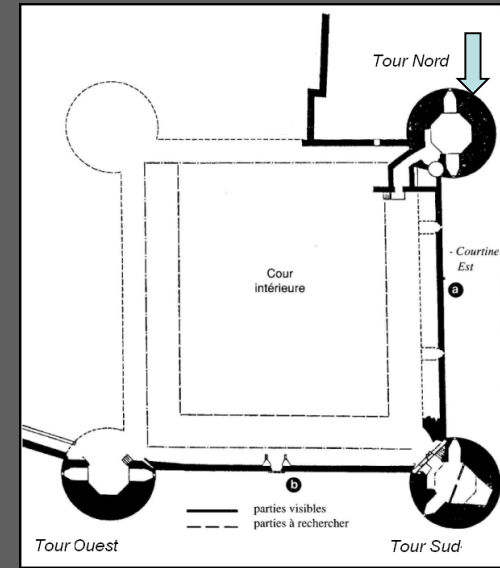
Début des travaux arasement de la cour de l'école



TOUR NORD



Début de dégagement de la tour Nord – amorce du puit de l'escalier

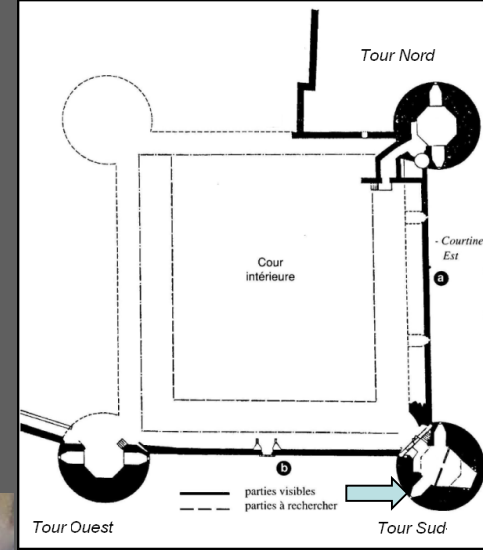


TOUR SUD



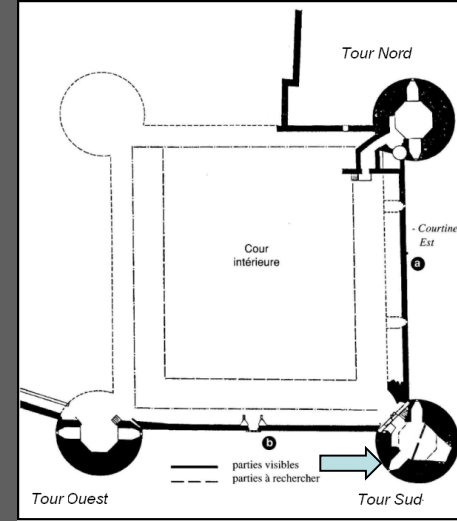
Tour Sud

Après les travaux de nettoyage



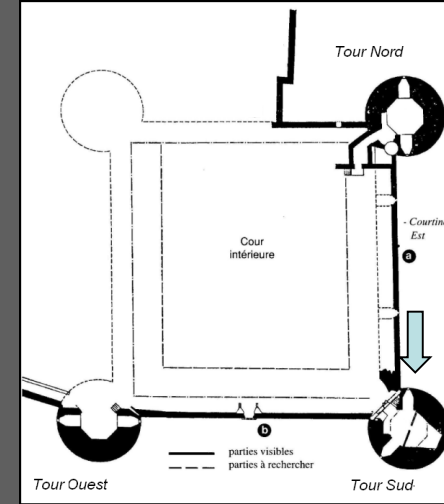
Tour Sud

Travaux de déblayage en cours

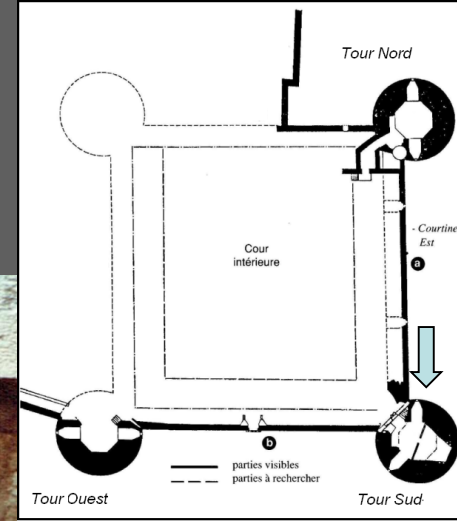


Tour Sud

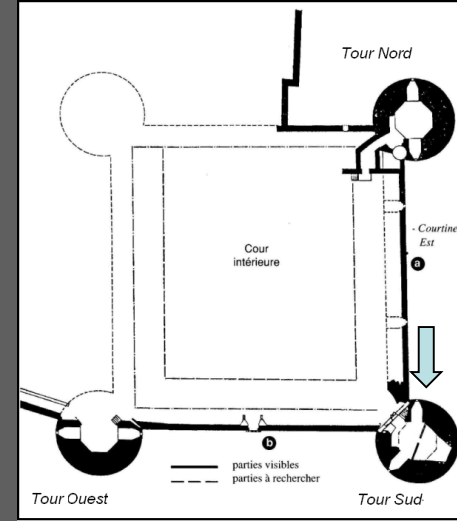
Canonnière en sous-sol – direction Nord




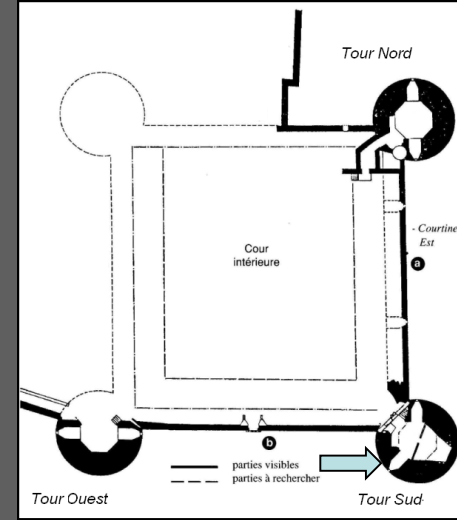
Tour Sud Canonnière Sous-sol



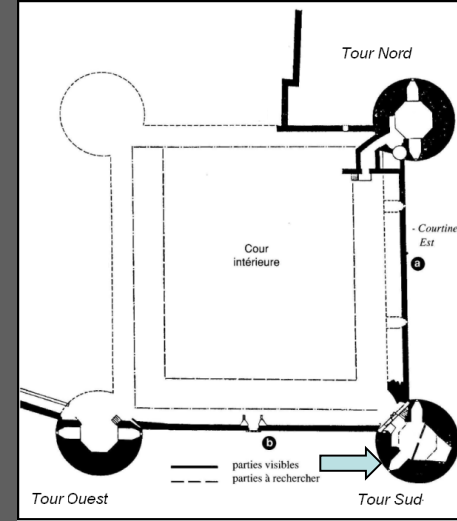
Tour Sud intérieur de la canonnière



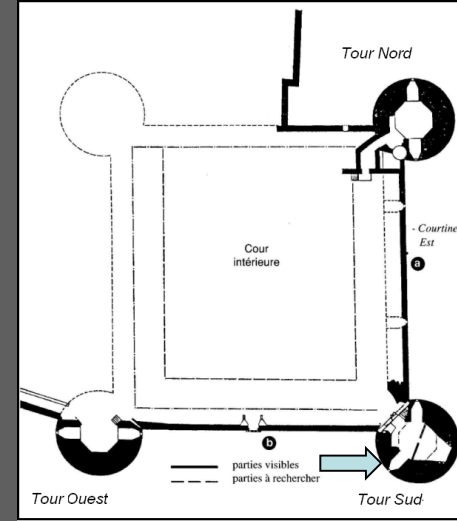
Tour Sud – 1^{er} Etage



Tour Sud – Cannonière Premier étage


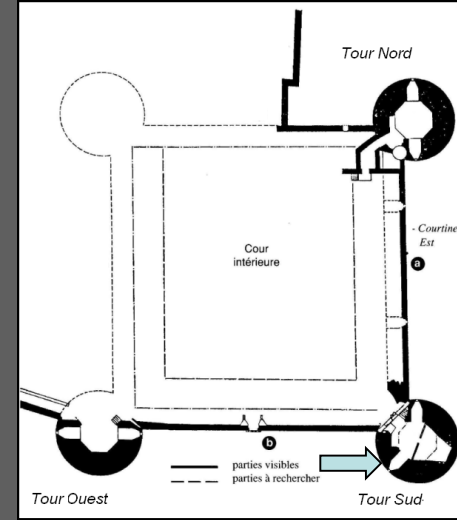


Tour Sud – 1^{er} Etage degagée

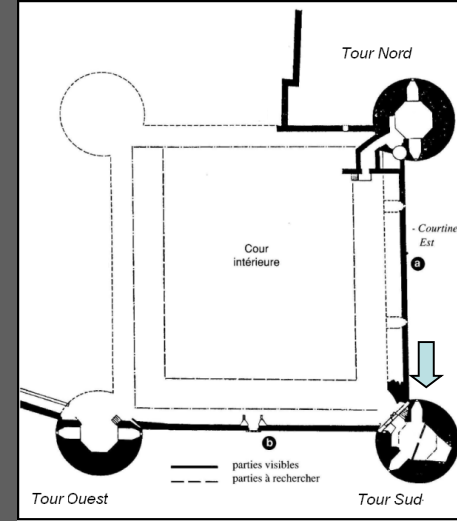


Tour Sud – Cannonière Premier étage

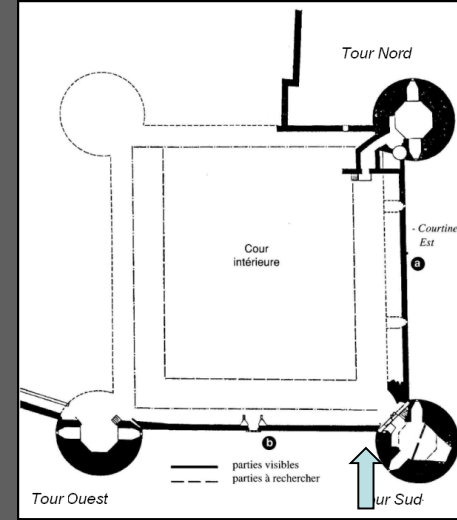
A noter sur la Droite un bout de linteau de cheminée



Tour Sud 1^{er} Etage



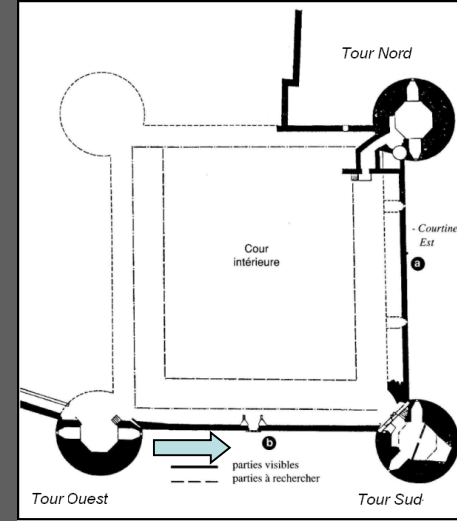
Jonction entre la Tour Sud – et la courtine



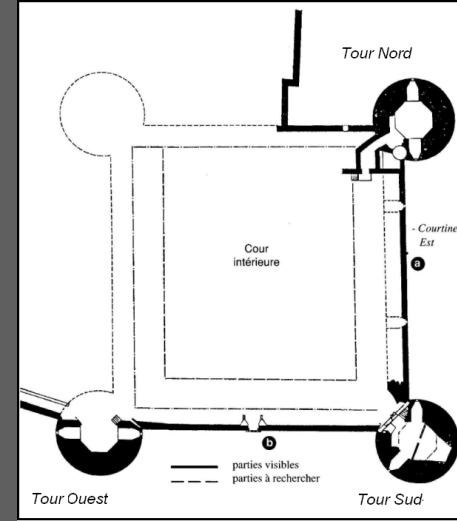
TOUR OUEST



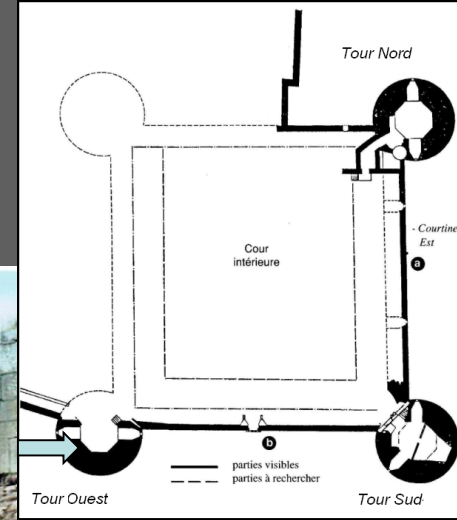
Tour Ouest



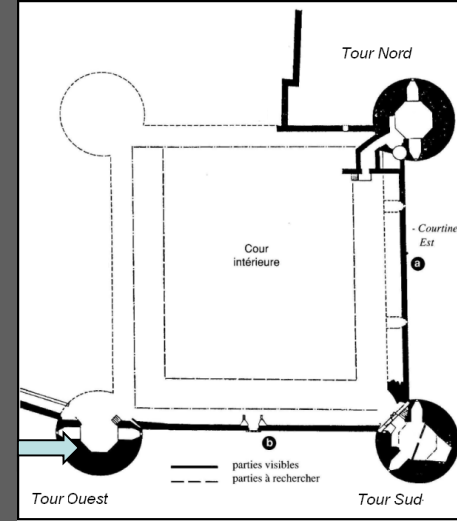
Tour Ouest Canonnière Sous-Sol



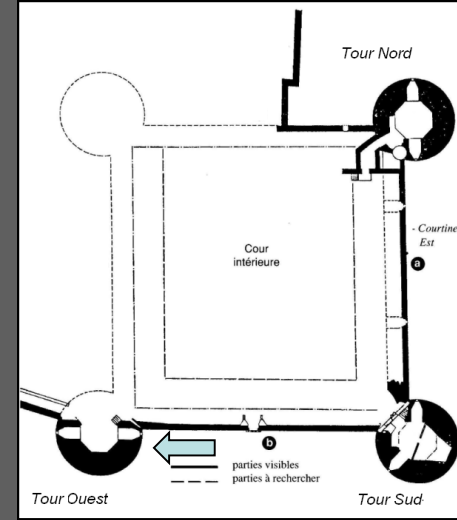
Tour Ouest Canonnière Sous-Sol Direction Ouest



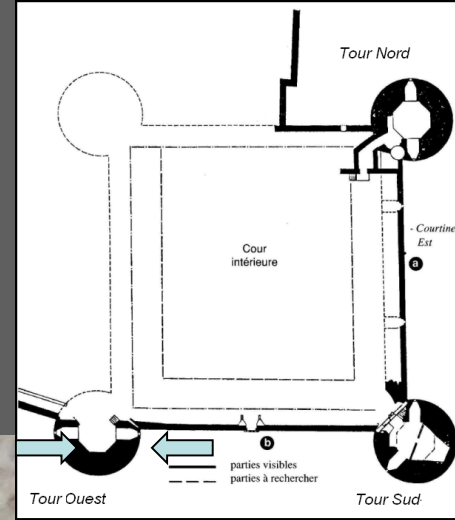
Tour Ouest 1^{er} Etage



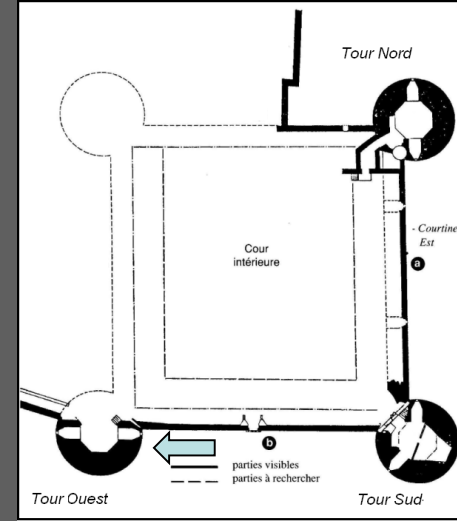
Tour Cannonière sous-sol (direction Petit Vally)



Tour Cannonière sous-sol (direction Petit Vally) dégagée



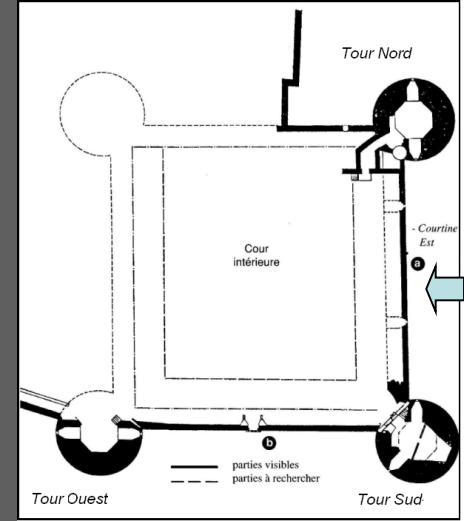
Tour Cannonière sous-sol (direction Petit Vally) dégagée



COURTINE SUD

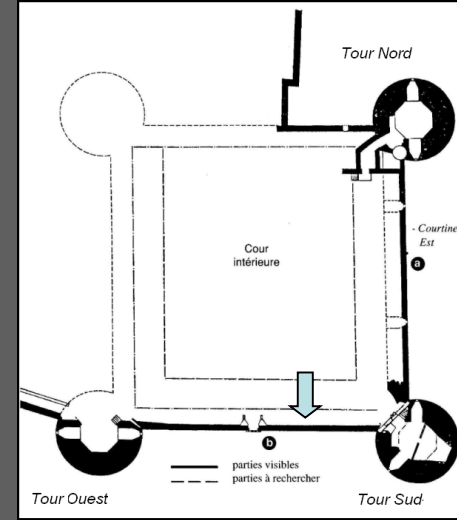
Courtine

(à noter l'emplacement des Bâtiments de l'école)

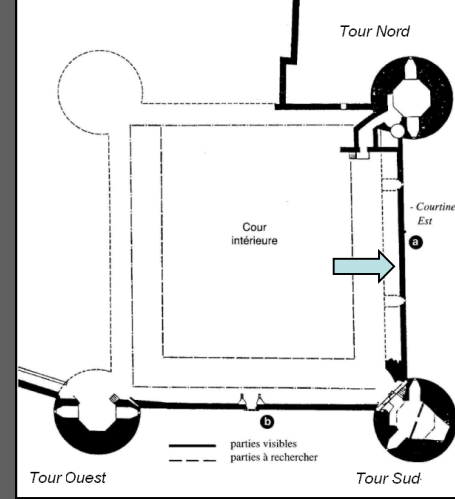


Courtine Sud

(à noter les pierres provenant des marches de l'escalier)



Courtine Sud

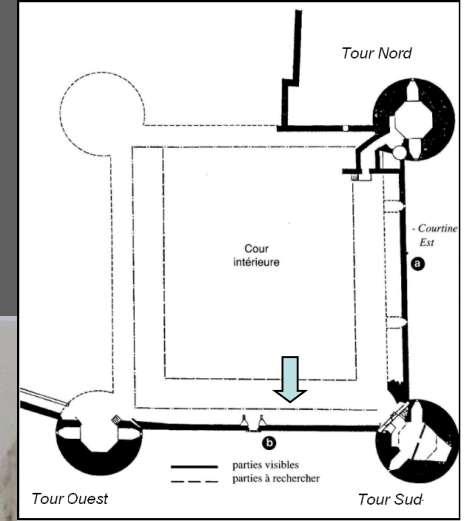



Courtine Sud

Fosse de latrines

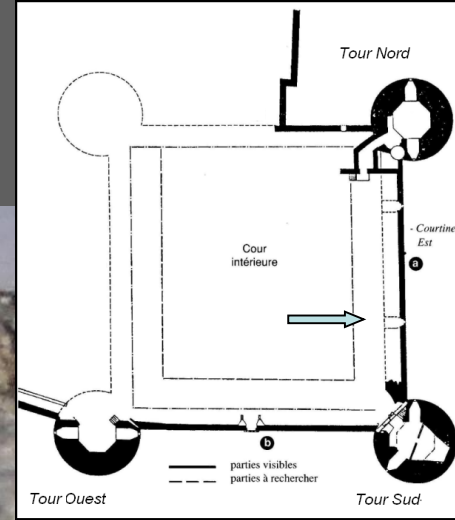


Siège de latrines



Courtine Est

Fenêtre et coussièges



Tour Ouest

Tour Ouest

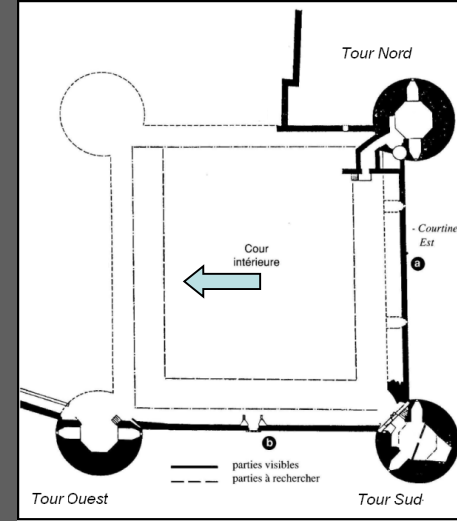
Bouche à feu extérieure



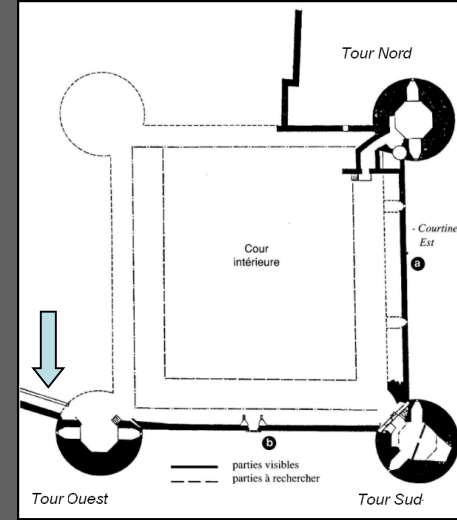
Puits d'escalier
vers sous-sol



Tour Ouest – courtine non dégagée



Tour Ouest – courtine non dégagée



Le château de Pierre II après restauration

